

DORFERNEUERUNG FÖRRENBACH

PLENUMSSITZUNG

DISKUSSION UND PRIORISIERUNG DER MAßNAHMEN

am 20.10.2025

Dokumentation





Alle Protokolle, Veranstaltungshinweise und Unterlagen für die Arbeitskreise finden Sie auf der Webseite der Gemeinde Happurg:

<https://www.happurg.de/leben-und-wohnen/dorferneuerung-in-foerrenbach/>

Ansprechpersonen für die Dorferneuerung Förrenbach:




Gemeinde Happurg
Hersbrucker Straße 6
91230 Happurg
Daniela Kaspar
09151 / 838326
vorzimmer@happurg.de
2. Bgm Thomas Schmidt
0176 / 81360346
Thomas.Schmidt@happurg.de
www.happurg.de



PLANWERK Stadtentwicklung
Dr. Preising, Schramm & Sperr Stadtplaner PartG mbB
Stadtplaner, Regionalplaner, Geografen
Äußere Sulzbacher Straße 29, 90491 Nürnberg
www.planwerk.de

Gunter Schramm
Jennifer Ganek
Katja Eichinger
Theresa Bauer



Dieter Blase
Stadtplaner + Landschaftsarchitekt

Kontakt Planungsteam: foerrenbach@planwerk.de



Amt für Ländliche Entwicklung Mittelfranken
Philipp-Zorn-Straße 37
91522 Ansbach
Hansjoerg.Meierhoefer@ale-mfr.bayern.de
www.landentwicklung.bayern.de



Versammlung aller Arbeitskreise im Rahmen der Dorferneuerung Förrenbach


Am Montag, den 20.10.2025, 18:30 bis 21:30 Uhr
im Dorfgemeinschaftshaus Förrenbach

Teilnehmende

- Mitwirkende der Arbeitskreise
AK1 Zusammenleben im Dorf,
AK2 Ortsbild und öffentlicher Traum,
AK3 Infrastruktur und Überraschendes,
AK4 Jugend (entschuldigt)
sowie interessierte Bürger:innen Förrenbachs,
insgesamt rd. 30 Teilnehmende
- Amt für ländliche Entwicklung (ALE): Hansjörg Meierhöfer
- PLANWERK Stadtentwicklung: Katja Eichinger, Jennifer Ganek, Theresa Bauer
- Stadtplaner + Landschaftsarchitekt Dieter Blase



Ablauf

- Der Plenumstermin richtete sich an alle Beteiligte der Arbeitskreise
 - Die Teilnehmenden konnten sich über den aktuellen Stand des Dorferneuerungsprozesses und die bisherige Arbeit der Arbeitskreise informieren und Rückmeldungen zum Arbeitsprozess geben.
 - Die zahlreichen Gäste wurden von Bürgermeister Bogner begrüßt. Dieter Blase stellte den Ablauf der Veranstaltung vor.
- 
- Zunächst führte Dieter Blase durch die Präsentation, welche eine Übersicht zu den bisherigen Arbeitsschritten und Ergebnissen bot. Im Fokus dieser Sitzung stehen die von den vier Arbeitskreisen erarbeiteten Maßnahmen für Förrenbach. Ein großer Plan zeigt, wo genau die Maßnahmen umgesetzt werden sollen – sofern sie verortbar sind. Siehe Ende des Protokolls.
 - Es gab weiteren Input zu neuen Ergebnissen und Maßnahmen durch zwei Projektgruppen: Zwischenpräsentationen erfolgten von zwei Arbeitskreisen.

- Die Projektgruppe „Hochwasserschutz“ (AK3) stellte die Möglichkeiten und Kosten der Errichtung von Retentionsflächen außerhalb von Förrenbach vor (sowohl vom Wasserwirtschaftsamt begleitete als auch unbegleitete Maßnahmen).
- Die Projektgruppe „Kommunikation“ (AK 1) präsentierte das Konzept „Firabo vernetzt“.
- Die Präsentationen befinden sich im Anhang sowie auf der Webseite der Gemeinde Happurg.



- Im Rahmen der Gruppenarbeit konnte in vier Themenecken die Projektideen diskutiert sowie Anmerkungen und Priorisierungen vorgenommen werden.
- Hierzu gab es die folgenden Themenecken:
 - Verkehr
 - Gebäude, Plätze und Ortsbild
 - Soziales und Freizeit
 - Grünflächen und Wasserwirtschaft (Grün und Blau)






- Auf einer weiteren Stellwand wurde der aktuelle Arbeitsstand zum Logo und CI präsentiert. Auch hier gab es die Möglichkeit, Anmerkungen zu den einzelnen Arbeitsständen vorzunehmen. Im Rahmen dieser Veranstaltung kam es zu keinen weiteren Anmerkungen. Eine weitere Bearbeitung des Themas wird seitens des Planungsteams empfohlen.
- Abschließend wurden vom Planungsteam die Ergebnisse der einzelnen Themenecken vorgestellt.

Ergebnisse

Logo und CI





Verkehr

Die Top 3 der priorisierten Maßnahmen sind:

- 1.4 Straßengestaltung Ortskern „um den Stock“ mit 20 Punkten
- 1.1 Ortsdurchfahrt der St2236 mit 15 Punkten
- 1.7 Mitfahrbank/ Dorfapp-Mitfahr-Börse mit 15 Punkten

Anmerkungen

1.1 Ortsdurchfahrt der St2236:

- „Endlich das Müllhaus gleich nach Ortseingang abreißen.“
- „keine Fahrbahnverengung“

1.2 Radwege:

- „Fahrradweg von Dorfbrücke Richtung Stausee über Hauptstr. nicht vorhanden!“

1.5 Brücke Furtweg erhöhen:

- „Bach unter der Brücke ausbaggern, dadurch erhöht sich der Durchfluss.“
- „Wasser sollte schon weit vor der Brücke „verteilt“ sein.“

Handlungsfeld: Verkehr			
Projektziele	Beschreibung	Anmerkungen	Priorisierung
1.1 Ortsdurchfahrt der St 2236	Grundflächen der Straße gegebenenfalls aufweiten - Fahrbahnausweitung auf 20m aufkreuzen - Fußweg entlang der Hausfront einrichten - Fußweg Stausee über die Insel führen - Fußweg entlang der Hausfront einrichten - Begrünung auf 20 km/h		15
1.2 Radwege	entlang der St 2236 Richtung Stausee einrichten - Ausweitung auf 20m aufkreuzen - Begrünung auf 20 km/h		2
1.3 Brücke	gestärkte Aufweitung der gesamten Brücke - Ausweitung auf 20m aufkreuzen - Begrünung auf 20 km/h		13
1.4 Straßengestaltung Ortskern „um den Stock“	Flachstraße, Halbspur- & Radweg - Überbreite einrichten - Begrünung auf 20 km/h - Fußweg Stausee über die Insel führen - Fußweg entlang der Hausfront einrichten - Begrünung auf 20 km/h		20/18
1.5 Brücke Furtweg erhöhen	gestärkte Aufweitung der gesamten Brücke - Ausweitung auf 20m aufkreuzen - Begrünung auf 20 km/h		4
1.6 Mitfahrbank / Dorfapp-Mitfahr-Börse			
1.7 Mitfahrbank / Dorfapp-Mitfahr-Börse			
1.8 Radwege			
1.9 Brücke			
1.10 Brücke			



Gebäude, Plätze und Ortsbild

Die Top 3 der priorisierten Maßnahmen sind:

- 2.9 Boulevard am Molsbach mit 27 Punkten
- 2.1 Infozentrale für das Dorf mit 19 Punkten
- 2.2 Aufwertung Obsthalle, Angebot regionaler Produkte mit 15 Punkten
- 2.10 Vorplatz der Kirche mit 15 Punkten

*Als weitere Maßnahme, welche ebenfalls hoch priorisiert wurde, ist das Amphitheater neu mit aufgenommen wurden. Da dieses Projekt bereits dem Themengebiet *Soziales und Freizeit* (4.14 Treppentheater) zugeordnet ist, wird es an dieser Stelle im Ranking nicht berücksichtigt.

Handlungsfeld: Gebäude, Plätze und Ortsbild			
Projekttitel	Beschreibung	Anmerkungen	Priorisierung
2.1 Infozentrale für das Dorf	Infozentrale in der Mitte des Dorfes, bestehend aus einem kleinen Café, einer Ausstellung und einer Beratung für die Dorfbewohner.		19
2.2 Aufwertung Obsthalle, Angebot regionaler Produkte	Revitalisierung der Obsthalle und Angebot regionaler Produkte.		15
2.3 Revitalisierung der Obsthalle	Revitalisierung der Obsthalle und Angebot regionaler Produkte.		1
2.4 Infozentrale für das Dorf	Infozentrale in der Mitte des Dorfes, bestehend aus einem kleinen Café, einer Ausstellung und einer Beratung für die Dorfbewohner.		15
2.5 Infozentrale für das Dorf	Infozentrale in der Mitte des Dorfes, bestehend aus einem kleinen Café, einer Ausstellung und einer Beratung für die Dorfbewohner.		20

Handlungsfeld: Gebäude, Plätze und Ortsbild			
Projekttitel	Beschreibung	Anmerkungen	Priorisierung
Plätze			
2.11 Platz am Alten Feuerwehrhaus	Neuordnung: Aufwertung Grünstruktur, Parkplätze, Pflaster, möglichst geringe Versiegelung (Betrachtung in Zusammenhang der Gebäude Altes Feuerwehrhaus und Kohlenhalle) Hölse für Kirchweihbaum vorsehen		
2.12 Ruhezone und Spielen mit Wasser Furtweg/Bärnwiese	Idyllischer Aufenthaltsbereich: Platzgestaltung Furtweg/Bärnwiese, „Bei den Enten“ und „Alte Viehwäage“ Kinder am Wasser, Begegnung und Spiel, Sitzgelegenheiten, Picknick		13
Gestaltungselemente			
2.13 Sitzgelegenheiten, Mülleimer	Verbesserung der Ausstattung öffentlicher Räume		2
2.14 Kunst im öffentlichen Raum	Berücksichtigung von Kunst bei der Gestaltung öffentlicher Räume, z.B. Brunnenskulptur		8
2.15 Erneuern der Brunnen	Brunnen als belebendes Element der Dorfgestaltung, Blickfang, Beschilderung - Brunnen Kirchplatz um Sitzgelegenheiten ergänzen z.B. als halbrunde Hangabstufung und Picknick-Fläche miteinbeziehen - Brunnen Molsberger Str. z.B. weiterentwickeln zum Pocketpark, Kunstwerk		5





Soziales und Freizeit

Die Top 3 der priorisierten Maßnahmen sind:

- 4.2 Social media Präsenz mit 27 Punkten
- 4.14 Treppentheater mit 26 Punkten
- 4.17 Ausbau Internet mit 22 Punkten

Anmerkungen

4.1 CI für Förrenbach:

- „Logo weiter überarbeiten“

4.2 Social media Präsenz:

- „Firabo T-Shirts“

4.3 Zentrale Werbeträger:

- „am Wanderparkplatz, Dorfplatz, Dorfpladen, Sportplatz (+ öffentliches wlan)“

4.5 Vernetzungsangebote:

- „Treffpunkte: Dorfladen, Spielplätze, Dorfplatz, Wirtshäuser“

4.6 Nachbarschaftshilfe:

- „App-Lehrgang“

4.8 Vereine:

- „aktuelle Anliegen der Vereine: Mitgliedergewinnung - Warum bleiben Menschen weg?; Terminabstimmung“
- „Zusammenfassen mit 4.5“

4.9 PV-Anlagen: Gründung Verbrauchergemeinschaft:

- „Hinweis: Oberbecken Speicher“

Handlungsfeld: Soziales und Freizeit			
Projekttitel	Beschreibung	Anmerkungen	Priorisierung
4.1 CI für Förrenbach	Logo, T-Shirts, Sticker, ...	Logo weiter überarbeiten	15
4.2 Social media Präsenz	Facebook und Instagram (Info: www.foerrenbach.de)	Facebook (Info: www.foerrenbach.de)	27
4.3 Zentrale Werbeträger	Wanderparkplatz, Dorfplatz, Dorfpladen, Sportplatz, ...	am Wanderparkplatz, Dorfplatz, Dorfpladen, Sportplatz, ...	12
4.4 Vernetzungsangebote	Wanderparkplatz, Dorfplatz, Dorfpladen, Sportplatz, ...	am Wanderparkplatz, Dorfplatz, Dorfpladen, Sportplatz, ...	1
4.5 Vernetzungsangebote	Wanderparkplatz, Dorfplatz, Dorfpladen, Sportplatz, ...	am Wanderparkplatz, Dorfplatz, Dorfpladen, Sportplatz, ...	14
4.6 Nachbarschaftshilfe	Wanderparkplatz, Dorfplatz, Dorfpladen, Sportplatz, ...	am Wanderparkplatz, Dorfplatz, Dorfpladen, Sportplatz, ...	4
Handlungsfeld: Soziales und Freizeit			
Projekttitel	Beschreibung	Anmerkungen	Priorisierung
4.7 Events	Wanderparkplatz, Dorfplatz, Dorfpladen, Sportplatz, ...	am Wanderparkplatz, Dorfplatz, Dorfpladen, Sportplatz, ...	7
4.8 Vereine	Wanderparkplatz, Dorfplatz, Dorfpladen, Sportplatz, ...	am Wanderparkplatz, Dorfplatz, Dorfpladen, Sportplatz, ...	7
4.9 PV-Anlagen: Gründung Verbrauchergemeinschaft	Wanderparkplatz, Dorfplatz, Dorfpladen, Sportplatz, ...	am Wanderparkplatz, Dorfplatz, Dorfpladen, Sportplatz, ...	6
4.10 Soziale Dienstleistungen	Wanderparkplatz, Dorfplatz, Dorfpladen, Sportplatz, ...	am Wanderparkplatz, Dorfplatz, Dorfpladen, Sportplatz, ...	7
4.11 Wohnmobiltourismus	Wanderparkplatz, Dorfplatz, Dorfpladen, Sportplatz, ...	am Wanderparkplatz, Dorfplatz, Dorfpladen, Sportplatz, ...	7
4.12 Internet	Wanderparkplatz, Dorfplatz, Dorfpladen, Sportplatz, ...	am Wanderparkplatz, Dorfplatz, Dorfpladen, Sportplatz, ...	19

Handlungsfeld: Soziales und Freizeit			
Projekttitel	Beschreibung	Anmerkungen	Priorisierung
Tourismus & Kultur			
4.13 Erlebnisweg	Erlebnis-Lehrpfad, der Familien gezielt anzieht und sie durch den Start-/Endpunkt direkt in den Ortskern lenkt. Haptische Stationen nach dem Vorbild der Ameisenstraße in Bodenmais		17
4.14 Treppentheater	Das Treppentheater ist eine Event-Location, die Publikum aus der ganzen Region anzieht und den Kirchplatz als lebendiges Zentrum neu belebt. Bühne für Kultur, Freiluftkino, Public Viewing.		26
4.15 Wohnmobiltourismus	Machbarkeitsstudie und Abstimmung mit Naturschutzbehörden. Finden eines umweltverträglichen Standorts, um den Tourismus sensibel zu steuern.		2
Bürgerbeteiligung			
4.16 Haushaltsbefragung	Detaillierte Erkenntnisse zu Bedürfnissen der Förrenbacher:innen und bessere Einschätzung der Chancen im Rahmen der Dorferneuerung, insbesondere zu Bedarfsdeckung sozialer Infrastruktur, innovativen Energie- und Wärmeversorgungskonzepten, ggf. Logogestaltung		1
Internet			
4.17 Ausbau Internet	Ermöglichen von Home office und streaming, stabiles Mobilfunknetz		22





Grünflächen und Wasserwirtschaft (Grün und Blau)

Die Top 3 der priorisierten Maßnahmen sind:

- 3.6 Freilegung und Begrünung Molsbach mit 25 Punkten
- 3.5 Begrünung öffentlicher Straßenräume mit 18 Punkten
- 3.1 Kräutergarten Bäckergasse aufwerten mit 12 Punkten
- 3.14 Sportstätten mit 12 Punkten

Anmerkungen

3.3 Entwicklung des Pocketparks:

- „Patenschaften zur Pflege an Bewohner:innen vergeben.“
- „Pocket Park nördlich der Staatsstr.“

3.6 Freilegung und Begrünung Molsbach:

- „Anfahrt Schreinerei schwierig“
- „Bereich Molsberger Str. Kirchplatz-Bäckergasse“
- „Platz für Pkws muss weiterhin gegeben sein: Kirchgänger, Beerdigungen.“

3.14 Sportstätten

- Die Teilnehmenden der Arbeitsgruppe merken an, dass eine bessere Ausleuchtung der Molsberger Straße in Richtung Sportplatz zur Erhöhung der Sicherheit erfolgen sollte. Auch wird sich ein besserer Handynetzeempfang am bestehenden Sportplatz gewünscht, damit Kinder und Jugendliche, die sich dort aufhalten gut erreichbar sind. Ggf. lässt sich hier eine Verknüpfung mit der Idee der Schaffung von Infostelen mit WLAN herstellen, welche von der Projektgruppe „Kommunikation“ (AK 1) am Abend präsentiert wurde.

3.15 Schwimmbad im Bad

- „anderer Begriff für Schwimmbad“
- „Planschbereich“
- „wie Kneippbecken“

Maßnahme	Beschreibung	Anmerkungen	Priorisierung
3.1 Kräutergarten Bäckergasse aufwerten	Entlang der Molsbachstraße in der Bäckergasse einen Kräutergarten anlegen, Bepflanzung, Stützmauer, etc. möglich von Blau		12
3.2 Begrünung öffentlicher Straßenräume	Begrünung des Straßenraums in der Molsbachstraße und in der Bäckergasse, Bepflanzung, Stützmauer, etc. möglich von Blau		4
3.3 Entwicklung des Pocketparks	Entwicklung des Pocketparks in der Molsbachstraße, Bepflanzung, Stützmauer, etc. möglich von Blau	Pocket Park nördlich der Staatsstr.	8
3.4 Freilegung und Begrünung Molsbach	Freilegung und Begrünung des Molsbachs, Bepflanzung, Stützmauer, etc. möglich von Blau		6
3.5 Begrünung öffentlicher Straßenräume	Begrünung des Straßenraums in der Molsbachstraße und in der Bäckergasse, Bepflanzung, Stützmauer, etc. möglich von Blau		18
3.6 Freilegung und Begrünung Molsbach	Freilegung und Begrünung des Molsbachs, Bepflanzung, Stützmauer, etc. möglich von Blau		25
3.7 Sportstätten	Sportstätten in der Molsbachstraße, Bepflanzung, Stützmauer, etc. möglich von Blau		4
3.8 Schwimmbad im Bad	Schwimmbad im Bad, Bepflanzung, Stützmauer, etc. möglich von Blau		2
3.9 Molsbach	Molsbach in der Molsbachstraße, Bepflanzung, Stützmauer, etc. möglich von Blau		3
3.10 Schwimmbad	Schwimmbad in der Molsbachstraße, Bepflanzung, Stützmauer, etc. möglich von Blau		11





Handlungsfeld: Grünflächen und Wasserwirtschaft (Grün und Blau)			
Projekttitel	Beschreibung	Anmerkungen	Priorisierung
Spiel und Bewegung			
3.12 Klimagerechte Sanierung Kinderspielplatz	<ul style="list-style-type: none"> - Erhöhung der Attraktivität für Kinder und Familien - Umgestaltung und Modernisierung durch neue, hochwertige und attraktive Spielgeräte (z.B. Kletter- und Balanceelemente, Wasser) - Altersgruppe klar definieren. 		7
3.13 Freizeitangebote für Kinder und Jugendliche	Programm für Kinder und Jugendliche z.B. Bewegungsangebote vor Ort, festinstallierte Sportgeräte, Jugendtreff		9
3.14 Sportstätten	Probeballplatz z.B. Fußballkäfig, Kunstrasenplatz		12
3.15 Schwimmbad im Bach	Molsbach aufstauen	"plantsch"-Bereich wie Kneipp-Becken	5



- Zum Abschluss informierte Dieter Blase über die nächsten Schritte im Dorferneuerungsprozess und verwies darauf, dass Eigentümer:innen abwarten müssen, bis das DE-Verfahren förmlich angeordnet ist, bevor sie Sanierungsmaßnahmen in Auftrag geben, wenn sie eine Förderung im Rahmen der Dorferneuerung erhalten möchten.
- Er bedankte sich im Namen des Planungsteams bei allen für ihr großes Engagement für die Dorferneuerung Förrenbachs und die gut vorbereitete Sitzung. Er lud zum weiteren informellen Austausch im Anschluss an die Plenumsitzung ein.

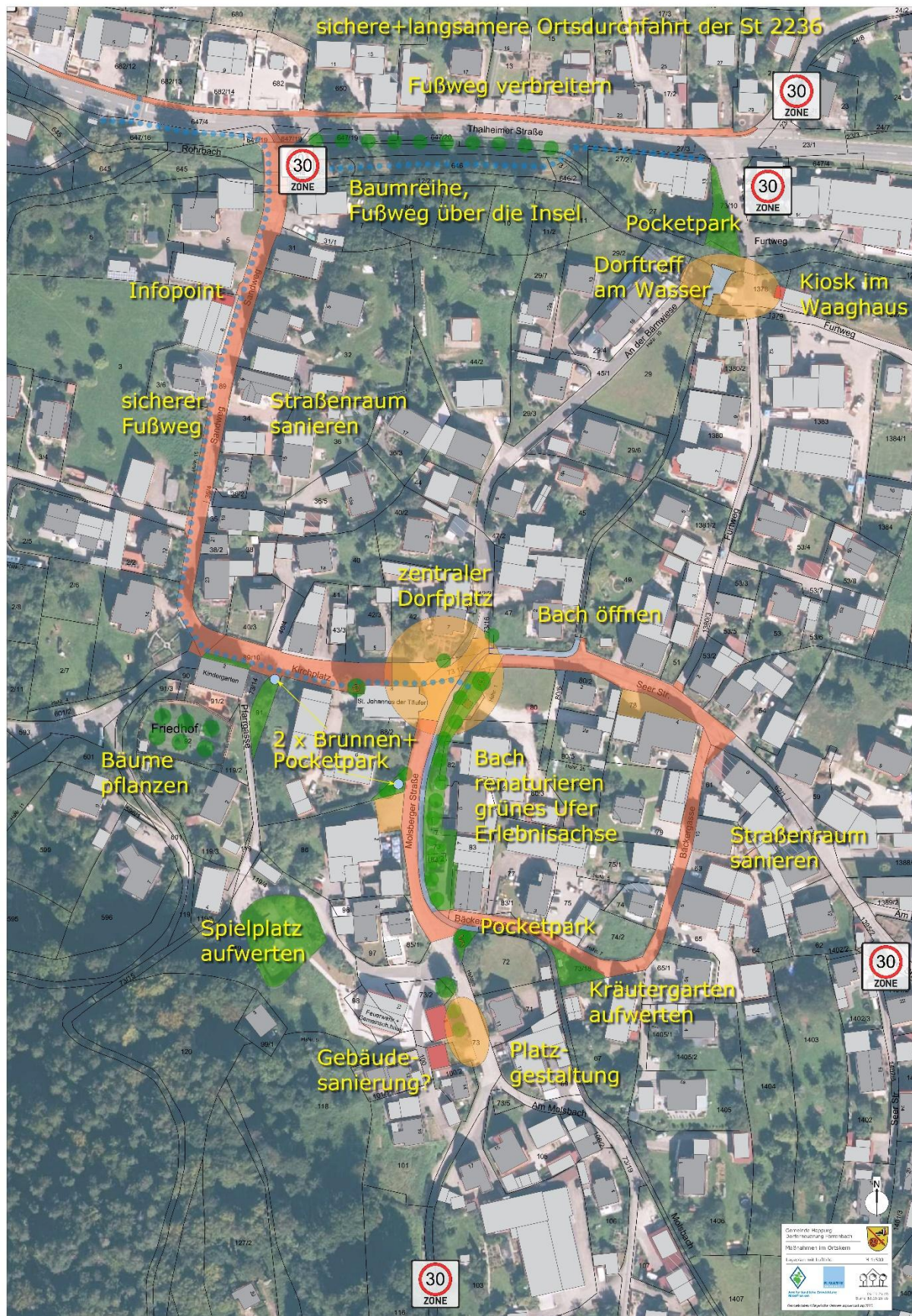


Einige Aktive aus den Arbeitskreisen möchten mit einer Befragung möglichst viele Förrenbacher:innen erreichen und mittels dieser verschiedenste für Förrenbach relevante Themen abfragen. Wenn Sie auch Fragen beisteuern oder mitarbeiten möchten, melden Sie sich bitte über foerrenbach@planwerk.de Wir vernetzen Sie gern.

Die Vorstellung und Diskussion der Zwischenergebnisse im Gemeinderat mit ersten groben Kosten findet im November 2025 statt.

Weitere Termine werden rechtzeitig über den Mailverteiler der Arbeitskreise und die Website der Gemeinde Happurg bekanntgegeben.

PLANWERK Stadtentwicklung und Dieter Blase, 20.10.2025



Entwurf des Rahmenplans mit Maßnahmen der Dorferneuerung für Förrnbach.

